




## Den Grønne Korridor Skjern

Den Grønne Korridor Skjern strækker sig ca. 5 km langs Kirkeå gennem Skjern by fra Skjern Birk Plantage i øst til Skjern Enge i vest, hvor den flyder sammen med Ganer Å til et fælles udløb i Skjern Å.


### Den Grønne Korridor er inddelt i 5 byrum:

- **Skovkanten** med heste og kreaturer, søer og stier til Skyggehøvdæmningen og Skjern Birk Plantage
- **Byengen** med soppe-/fiskesø med sandbred, petanquebane og kælkebakke med aktiviteter
- **Anlægget** med Vandhaverne, Spejldammen, blomster og træer, scene samt lege- og aktivitetspladser
- **Urskoven**, et oprindeligt område med vildnis, fugleliv, sø samt udsigts- og kælkebakke
- **Klosterengen** med enge med kvæg, søer, fugle, grillplads og fugletårn med udsigt over Skjern Å-dalen

Korridoren har et udbygget stisystem, og flere steder er opstillet informationsstandere med oversigtskort og plancher om områdets historie, natur og aktivitetsmuligheder. Læg også mærke til de smukke, renoverede broer og de 50 kunstneriske fuglehuse.

 "Der Grüne Korridor Skjern" ist ein attraktives Landschaftsgebiet, das sich etwa 5 km entlang dem Bach "Kirkeå" streckt. Hier findet man verschiedene Naturtypen und ein grosses Variation von Bäumen, Pflanzen, Tieren, Vögeln und Insekten. Das Gebiet ist durch ein dichtes System von Pfaden verbunden, und an mehreren Stellen findet man Seen, Aussichtspunkte, Bänke, Erholungseinrichtungen und Ständer mit Informationen über Geschichte und Natur.

Lesen Sie mehr und laden Sie eine Broschüre auf deutsch unter [www.skjernudviklingsforum.dk](http://www.skjernudviklingsforum.dk) – Den Grønne Korridor herunter.

 "The Green Corridor Skjern" is an attractive river valley which stretches 5 km along the small river "Kirkeå". Here you will find different types of nature and a wide variety of trees, plants, animals, birds and insects. The area is connected by a close network of surfaced walking and cycling paths, and in several places there are lakes, viewpoints, benches, recreational facilities and noticeboards providing information about history and nature.

Read more and download a leaflet in English at [www.skjernudviklingsforum.dk](http://www.skjernudviklingsforum.dk) – Den Grønne Korridor.

## Kultur og historie ved Kirkeå

Skjerns historie med placeringen tæt på Skjern Å, vadestedet over Kirkeå ved kirken, hvor mange veje mødtes, og senere stationsbyen fra 1875 som jernbaneknudepunkt giver stof til interessante fortællinger om byens kultur og udvikling.

På de 5 informationsstandere kan du for eksempel læse om:

- Skjerns udvikling fra vadested til stationsby og Danmarks yngste købstad
- Spor og fund fra oldtiden
- Skjern Kirkes 800-årige historie – og den glemte skat i kirkemuren
- De voldsomme stormfloder i 1600-tallet – men også nylige oversvømmelser
- Kirkeå til nytte og fornøjelse gennem tiden
- Præstegårdens have og andre af byens haver og frugtplantager
- De gamle gårde langs åen og deres brug af engene
- Udretningen af Skjern Å i 1960'erne
- Pansergraven fra 2. verdenskrig



## Bliv klogere på naturen

Den Grønne Korridor byder på varierede naturoplevelser. Uanset om du tager hele turen eller kun en del af den, til fods eller på cykel, vil du passere gennem forskellige naturtyper og bevoksninger, støde på kvæg og heste i indhegninger og møde flora og fauna af mange arter.

Plancherne på informationsstanderne fortæller om:

- Frøer, tudser og smådyr i og ved åen
- Vandplanter, træer og buske – også de invasive arter
- Fugle, bl.a. isfuglen
- Odderen og andre dyr, dyrespor og efterladenskaber
- Laksen, gedden og de andre fisk i Kirkeå og søerne
- Skjern Birk Plantage med Galgehøjen, søer og stier
- Klimaforandringer, klimasikring og oversvømmelser



## Mange aktivitetsmuligheder

Den Grønne Korridor giver mange muligheder for rekreative og fysiske aktiviteter for alle aldre:

- Bord/bænkesæt flere steder, grillplads i Klosterengen
- Søen i Byengen har sandbred og trædepæle, og i en del af den må der fiskes med krog. Også petanquebane
- To kælkebakker med trapper til udsigtsplatform. I Byengen svævebane, rutsjebane og klatretove
- I Anlægget motionsredskaber og en legeplads for mindre børn. Forhindringsbaner på Kirkeskolens og Amagerskolens idrætsanlæg og begge steder "fuglereder" af pilegrene
- 10 mystiske "Black Stones" – til at sidde eller kravle på
- I akvariet ved Ganer Å kommer du helt tæt på åens fisk
- Primitiv overnatning kan finde sted i hængekøjehytten i Skjern Birk Plantage, hvor der også er grill og toilet

Se på kortet på folderens inderside, hvor de forskellige faciliteter er placeret.

Plancherne på informationsstanderne kan give dig flere ideer til naturaktiviteter for både børn og voksne.

## Praktiske oplysninger

Hovedruten er markeret med dette skilt:



På kortet er info-standerne markeret således:



- Stierne er egnede for gangbesværede og kørestolsbrugere, men kan i våde perioder være oversvømmet
- Ridning og motorkørsel på stierne er ikke tilladt
- Hunde skal holdes i snor
- Fiskeri er tilladt og gratis de fleste steder. Læs mere på hjemmesiden
- Sejlads på Kirkeå er tilladt 16/6-1/3 kl. 7-20
- Færdsel i området og benyttelse af de forskellige anlæg sker på eget ansvar
- Kommunen opstiller skilt ved søen i Byengen, når isen er sikker. Derudover advares mod at færdes på isen
- Skjern Udviklingsforum foretager ikke vandprøver og er ikke ansvarlig for vandkvaliteten i søerne
- Hjælp de frivillige (og kommunen) med at holde området rent for affald

### Øvrige ruter i området:

Kløverstierne  
Hjertestierne i Vester Birk Plantage  
National cykelrute 4 passerer gennem en del af Korridoren.  
Stierne i Skjern Enge

### Læs mere på hjemmesiden:

[www.skjernudviklingsforum.dk](http://www.skjernudviklingsforum.dk) – Den Grønne Korridor



Folderen er udgivet af Skjern Udviklingsforum 2021.  
Fotos: Kirsten Ostensen, Per Søndergaard Rasmussen og Jens Chr. Nordestgaard.  
Layout og grafik: Graphic Care

# TA' TUREN OG UDFORSK ...



## med VANDHAVERNE







**KLOSTERENGEN**

**URSKOVEN**

**ANLÆGGET**

**BYENGEN**

**SKOVKANTEN**

- ① Trædesten
- ② Lille udsigtsplatform
- ③ Platform ved vandet
- ④ Grill, fugletårn, Black Stone, redningskrans, platform ved vandet, højvandspæl




- ⑤ Akvarium, Black Stone
- ⑥ "Fuglerede"
- ⑦ Forhindringsbane
- ⑧ Platform ved vandet
- ⑨ Kælkebakke, trappe, fiskesø, redningskrans, platform ved vandet
- ⑩ Black Stone, platform ved vandet



- ⑪ Scene, festplads, Go Play
- ⑫ Black Stone, højvandspæl
- ⑬ Legeplads, motionsredskaber
- ⑭ "Fuglerede", Black Stone
- ⑮ Forhindringsbane
- ⑯ Vandhaverne

- ⑰ Fiskesø, soppesø, trædepæle, platforme ved vandet, redningskrans, Black Stone
- ⑱ Petanquebane
- ⑲ Platform ved vandet



- ⑳ Kælkebakke, trappe, tovbane, rutsjebane, "ormehuller", Black Stone
- ㉑ Black Stone